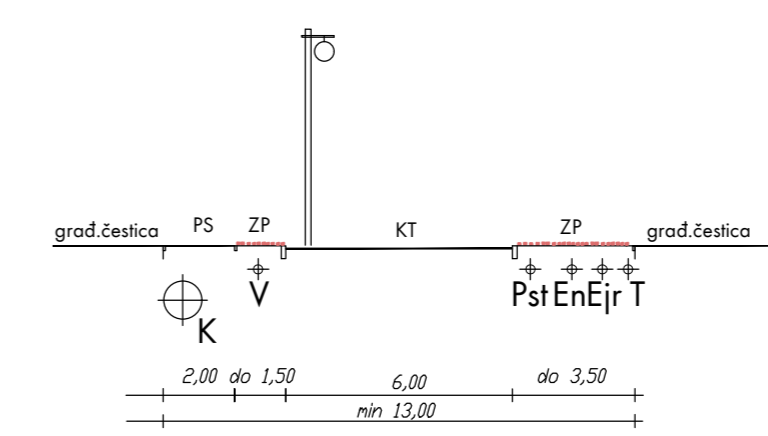
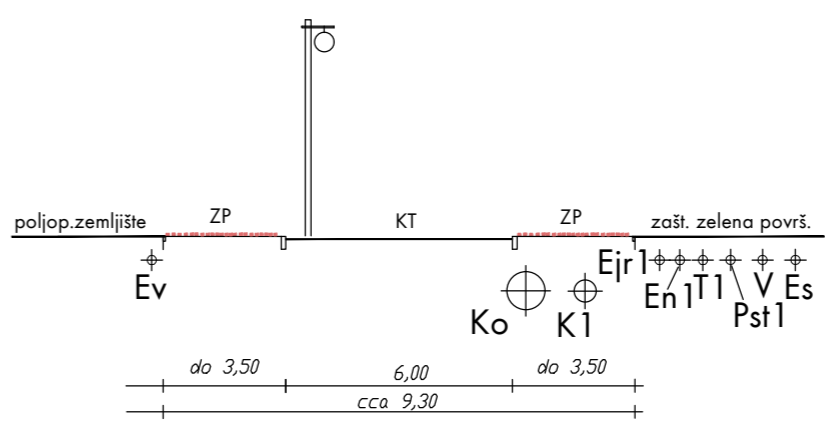


KARAKTERISTIČNI POPREČNI PROFILI ULICE

UK1 - presjek 1-1



UK2 - presjek 2-2

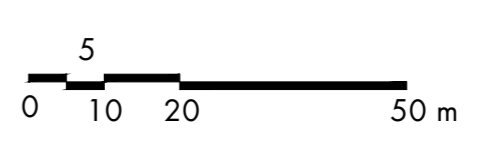


- Ev postojeća trasa el. vn. podzemne mreže - 35 kV
- Es postojeća trasa el. sn. podzemne mreže - 10kV
- En postojeći 0,4 kV niskonaponski podzemni elektroenergetski kabelski vod
- En1 planirani 0,4 kV niskonaponski podzemni elektroenergetski kabelski vod
- Ejr postojeći podzemni elektroenergetski niskonaponski kabelski vod - javna rasvjeta
- Ejr1 planirani podzemni elektroenergetski niskonaponski kabelski vod - javna rasvjeta
- T postojeća trasa telekomunikacijske kanalizacije
- T1 planirana trasa telekomunikacijske kanalizacije
- K postojeća mješovita mreža odvodnje sanitarno - fekalnih i oborinskih voda
- K1 planirana mreža odvodnje sanitarno - fekalnih voda
- Ko planirana mreža odvodnje oborinskih voda
- ZP zelena površina
- KT kolnička traka
- PS pješačka staza
- BS biciklistička staza
- Pst postojeći srednjetačni plinovod
- Pst1 planirani srednjetačni plinovod
- V postojeća mreža vodoopskrbe

NAPOMENA:
 MĒDUSOBNI ODNOS LINIJSKE INFRASTRUKTURE, T.J. RASPORED TRASA, RAZMAK VODOVA, TE POZICIJA POJEDINI \bar{C} NADZEMNIH I \bar{C} PODZEMNIH ELEMENATA KOJI ČINE SASTAVNE DIJELOVE INFRASTRUKTURNIH MRE \bar{Z} A, ODREĐUJE SE PROJEKTOM, SUKLADNO POSEBNI \bar{M} PROPISIMA O MĒDUSOBNOM RAZMAKU INFRASTRUKTURNIH VODOVA I PRAVILIMA STRUKE, PRI ČĒMU JE IZ TEHNIČKIH RAZLOGA MOGUĆE:
 - SMANJITI ŠIRINU ZELENE POVRŠINE UNUTAR KORIDORA ULICA, A IZUZETNO, UKOLIKO JE ŠIRINA ČĒSTICE PROMETNICE NEDOVOLJNA ZA KVALITETNO TEHNIČKO RJEŠENJE I UKINUTI ZELENU POVRŠINU IZMEĐU PLOČNIKA I KOLNIKA,
 - IZMAKNUTI POZICIJU TRASE I \bar{C} DIJELA TRASE POJEDINOG VODA INFRASTRUKTURE (U CIJELOJ DU \bar{Z} INI ULICE I \bar{C} DIJELU ULICE) U ODNOSU NA TRASU PREDVIĐENU OVIM DPU- \bar{M} , ŠTO SE POSEBNO ODNOSI NA MRE \bar{Z} E ODVODNJE, GDJE JE MOGUĆE OBA VODA (OBORINSKI I FEKALNI) POZICIONIRATI U ISTI ROV,
 - IZMĒJESTITI DPU- \bar{M} OZNAČENU POZICIJU PRELAZA TRASE POJEDINOG INFRASTRUKTURNOG VODA PREKO CESTE (S JEDNE NA DRUGU STRANU CESTOVNOG KORIDORA) ZA TEHNIČKI POTREBNU UDALJENOST, A
 - SPOJEVI VODOVA NA RASKRŠĆIMA VODOVA, NAČIN PROMJENE SMJERA POJEDINOG VODA, POTREBNI PROFILI VODOVA, TE BROJ I POZICIJA POJEDINI \bar{C} INFRASTRUKTURNIH ELEMENATA POTREBNI \bar{C} ZA FUNKCIONIRANJE MRE \bar{Z} E (NPR. REVIZIJSKIH OKNA, STUPOVA JAVNE RASVJETE I SIUĆNO) DPU- \bar{M} NIJE ODREĐEN, VEĆ SE DEFINIRA GLAVNIM PROJEKTOM U SKLADU S PRAVILIMA STRUKE

LEGENDA

- GRANICA OBUHVATA PLANA
- BROJ I MEĐA POSTOJEĆE KATASTRSKE ČĒSTICE
- BROJ I GRANICA NOVOPLANIRANE GRABEVNE ČĒSTICE
- POSTOJEĆE GRABEVINE
- POSTOJEĆA CESTA
- PLANIRANA CESTA
- ZELENE I PJEŠAČKE POVRŠINE U SASTAVU ULIČNOG KORIDORA
- ZELENE POVRŠINE UNUTAR ULIČNOG KORIDORA
- ČĒSTICA POLSKOG PUTA
- ULIČNI KORIDOR S NUMERIČKOM OZNAKOM
- ZAŠTITNA ZELENA POVRŠINA
- DRVORED
- POSTOJEĆA TRASA SREDNJETAČNOG PLINOVOVA
- PLANIRANA TRASA SREDNJETAČNOG PLINOVOVA
- POSTOJEĆA MRE \bar{Z} A VODOOPSKRBE
- POSTOJEĆA MRE \bar{Z} A ODVODNJE SANITARNO - FEKALNIH OTPADNIH VODA
- PLANIRANA MRE \bar{Z} A ODVODNJE SANITARNO - FEKALNIH OTPADNIH VODA
- POSTOJEĆA MJEŠOVITA KANALIZACIJA
- PLANIRANA MRE \bar{Z} A ODVODNJE OBORINSKIH VODA



PRIJEDLOG PLANA ZA JAVNU RASPRAVU

ŽUPANIJA MĒEIMURSKA ŽUPANIJA	OPĆINA DONJI KRAJLJEVC
NAZIV DETALJNOG PLANA: II. IZMJENE I DOPUNE DETALJNOG PLANA UREĐENJA DIJELA INDUSTRIJSKE ZONE U DONJEM KRAJJEVCU (Sl. gl. Međ. žup. br. 5/02, 9/14)	
NAZIV KARTOGRAFSKOG PRIKAZA: PLAN KOMUNALNE INFRASTRUKTURE - MRE\bar{Z}E VODOOPSKRBE, ODVODNJE I PLINOOPSKRBE	
BROJ KARTOGRAFSKOG PRIKAZA: 2.2.	UMJERILO KARTOGRAFSKOG PRIKAZA: 1:1000
ODLUKA O IZRADI DETALJNOG PLANA UREĐENJA: SLU \bar{C} BĒNI GLASNIK MĒEIMURSKĒ ŽUPANIJE BR. 3/17	ODLUKA PREDSTAVNIČKOG TIJELA O DONOŠENJU PLANA: SLU \bar{C} BĒNI GLASNIK MĒEIMURSKĒ ŽUPANIJE BR. X
OBJAVA JAVNE RASPRAVE: OD 17.10.2017. DO 01.11.2017.	JAVNI UVID ODRE \bar{Z} AN: OD 17.10.2017. DO 01.11.2017.
PEČAT TIJELA ODGOVORNOG ZA PROVOĐENJE JAVNE RASPRAVE:	ODGOVORNA OSOBA ZA PROVOĐENJE JAVNE RASPRAVE:
	Pročelnica Božena Tizaj, bacc.ing.aedif. ime, prezime i potpis
PRAVNA OSOBA KOJA JE IZRADILA PLAN: URBIA d.o.o. Čakovec	I. G. Kovačića 10, Čakovec; tel. 040/373 400
PEČAT PRAVNE OSOBE KOJA JE IZRADILA PLAN:	ODGOVORNI VODITELJ:
direktor: Vesna Makovec, dipl.ing.arh.	ovlaštena arhitekta urbanistica: Vesna Makovec, dipl.ing.arh.
BROJ PLANA: DPU - 01/2017	DATUM: 10/2017
STRUČNI TIM U IZRADI PLANA: 1. V. Makovec, dipl.ing.arh. 2. B. Perhoč, dipl.ing.arh. 3. I. Perhoč, mag.ing.arh. i urb. 4. B. Balent, struč.spec.ing.aedif.	5. N. Kerovec, bacc.ing.eval.sust. 6. M. Štefanić, dipl.ing.arh. 7. M. Bakač, dipl.oec.
PEČAT PREDSTAVNIČKOG TIJELA:	PREDSEDNIK PREDSTAVNIČKOG TIJELA: x ime, prezime i potpis
ISTOVJETNOST OVOG PROSTORNOG PLANA S IZVORNIKOM OJVERAVA:	PEČAT:
	ime, prezime i potpis