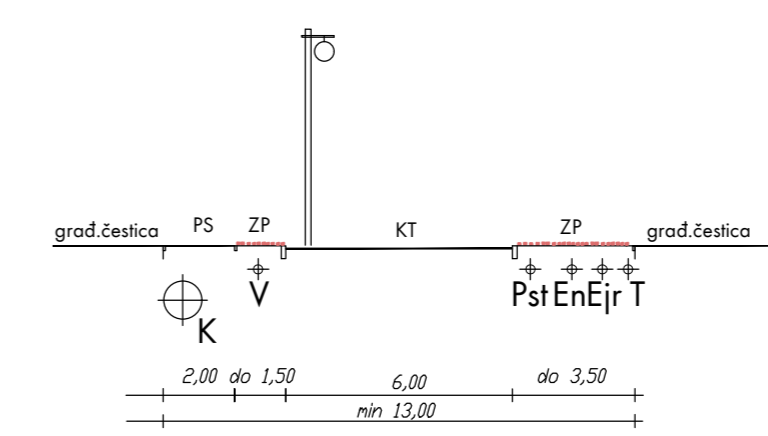
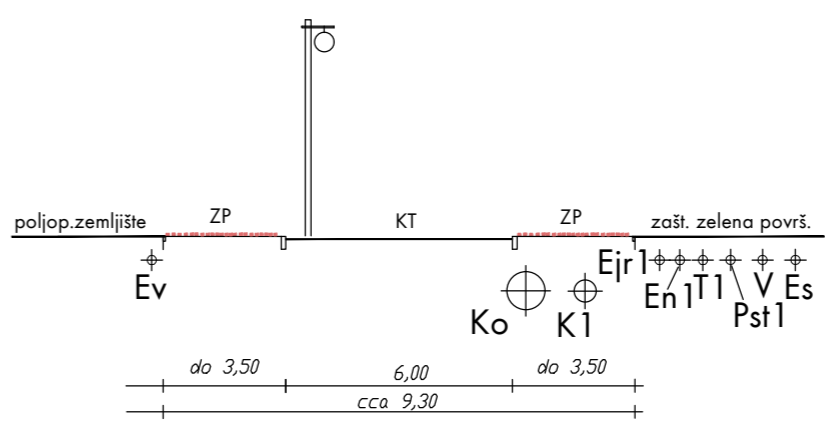


KARAKTERISTIČNI POPREČNI PROFILI ULICE

UK1  
- presjek 1-1



UK2  
- presjek 2-2

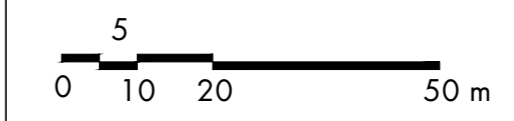


- Ev postojeća trasa el. vn. podzemne mreže - 35 kV
- Es postojeća trasa el. sn. podzemne mreže - 10kV
- En postojeći 0,4 kV niskonaponski podzemni elektroenergetski kabelski vod
- En1 planirani 0,4 kV niskonaponski podzemni elektroenergetski kabelski vod
- Ejr postojeći podzemni elektroenergetski niskonaponski kabelski vod - javna rasvjeta
- Ejr1 planirani podzemni elektroenergetski niskonaponski kabelski vod - javna rasvjeta
- T postojeća trasa telekomunikacijske kanalizacije
- T1 planirana trasa telekomunikacijske kanalizacije
- K postojeća mješovita mreža odvodnje sanitarno - fekalnih i oborinskih voda
- K1 planirana mreža odvodnje sanitarno - fekalnih voda
- Ko planirana mreža odvodnje oborinskih voda
- ZP zelena površina
- KT kolnička traka
- Ps pješačka staza
- BS biciklistička staza
- Pst postojeći srednjetačni plinovod
- Pst1 planirani srednjetačni plinovod
- V postojeća mreža vodoopskrbe

**NAPOMENA:**  
 MĒDUSOBNI ODNOS LINIJSKE INFRASTRUKTURE, T.J. RASPORED TRASA, RAZMAK VODOVA, TE POZICIJA POJEDINI $\ddot{N}$  NADZEMNIH I $\ddot{L}$  PODZEMNIH ELEMENATA KOJI ČINE SASTAVNE DIJELOVE INFRASTRUKTURNIH MRE $\ddot{Z}$ A, ODREĐUJE SE PROJEKTOM, SUKLADNO POSEBNI $\ddot{M}$  PROPISIMA O MĒDUSOB $\ddot{N}$ OM RAZMAKU INFRASTRUKTURNIH VODOVA I PRAVILIMA STRUKE, PRI ČĒMU JE IZ TEHNIČKIH RAZLOGA MOGUĆE:  
 - SMANJITI ŠIRINU ZELENE POVRŠINE UNUTAR KORIDORA ULICA, A IZUZETNO, UKOLIKO JE ŠIRINA ČĒSTICE PROMETNICE NEDOVOLJNA ZA KVALITETNO TEHNIČKO RJEŠENJE I UKINUTI ZELENU POVRŠINU IZMEĐU PLOČNIKA I KOLNIKA,  
 - IZMAKNUTI POZICIJU TRASE I $\ddot{L}$  DIJELA TRASE POJEDINOG VODA INFRASTRUKTURE (U CIJELOJ DU $\ddot{Z}$ INI ULICE I $\ddot{L}$  DIJELU ULICE) U ODNOSU NA TRASU PREDVIĐENU OVIM DPU- $\ddot{M}$ , ŠTO SE POSEBNO ODNOSI NA MRE $\ddot{Z}$ E ODVODNJE, GDJE JE MOGUĆE OBA VODA ( OBORINSKI I FEKALNI) POZICIONIRATI U ISTI ROV,  
 - IZMĒJESTITI DPU- $\ddot{M}$  OZNAČENU POZICIJU PRELAZA TRASE POJEDINOG INFRASTRUKTURNOG VODA PREKO CESTE (S JEDNE NA DRUGU STRANU CESTOVNOG KORIDORA) ZA TEHNIČKI POTREBNU UDALJENOST, A  
 - SPOJEVI VODOVA NA RASKRŠĆIMA VODOVA, NAČIN PROMJENE SMJERA POJEDINOG VODA, POTREBNI PROFILI VODOVA, TE BROJ I POZICIJA POJEDINI $\ddot{H}$  INFRASTRUKTURNIH ELEMENATA POTREBNI $\ddot{H}$  ZA FUNKCIONIRANJE MRE $\ddot{Z}$ E (NPR. REVIZI $\ddot{O}$ NIH OKNA, STUPOVA JAVNE RASVJETE I SIUČ $\ddot{N}$ O) DPU- $\ddot{M}$  NIJE ODREĐEN, VEĆ SE DEFINIRA GLAVNI $\ddot{M}$  PROJEKTOM U SKLADU S PRAVILIMA STRUKE

LEGENDA

- GRANICA OBUHVATA PLANA
- ČĒSTICA POLUSKOG PUTA
- BROJ I MEĐA POSTOJEĆE KATASTRARSKE ČĒSTICE
- ZAŠTITNA ZELENA POVRŠINA
- BROJ I GRANICA NOVOPLANIRANE GRAĐEVNE ČĒSTICE
- ULIČNI KORIDOR S NUMERIČKOM OZNAKOM
- POSTOJEĆE GRAĐEVINE
- POSTOJEĆA CESTA
- PLANIRANA CESTA
- ZELENE I PJEŠAČKE POVRŠINE U SASTAVU ULIČNOG KORIDORA
- ZELENE POVRŠINE UNUTAR ULIČNOG KORIDORA
- DRVORED



PRIJEDLOG PLANA ZA JAVNU RASPRAVU

ŽUPANIJA MĒEIMURSKA ŽUPANIJA	OPĆINA DONJI KRALJEVEC
NAZIV DETALJNOG PLANA: II. IZMJENE I DOPUNE DETALJNOG PLANA UREĐENJA DIJELA INDUSTRIJSKE ZONE U DONJEM KRALJEVCU (Sl. gl. Međ. žup. br. 5/02, 9/14)	
NAZIV KARTOGRAFSKOG PRIKAZA: <b>PLAN KOMUNALNE INFRASTRUKTURE - PLAN PROMETA</b>	
BROJ KARTOGRAFSKOG PRIKAZA: <b>2.1.</b>	MJERILO KARTOGRAFSKOG PRIKAZA: <b>1:1000</b>
ODLUKA O IZRADI DETALJNOG PLANA UREĐENJA: SLU $\ddot{Z}$ BĒNI GLASNIK MĒEIMURSKĒ ŽUPANIJE BR. 3/17	ODLUKA PREDSTAVNIČKOG TIJELA O DONOŠENJU PLANA: SLU $\ddot{Z}$ BĒNI GLASNIK MĒEIMURSKĒ ŽUPANIJE BR. X
OBJAVA JAVNE RASPRAVE: LIST "MĒEIMURJĒ" OD 09.10.2017.	JAVNI UVID OD $\ddot{R}$ AN: OD 17.10.2017. DO 01.11.2017.
PEČAT TIJELA ODGOVORNOG ZA PROVOĐENJE JAVNE RASPRAVE:	ODGOVORNA OSOBA ZA PROVOĐENJE JAVNE RASPRAVE:
	Pročelnica Božena Tizaj, bacc.ing.aedf. ime, prezime i potpis
PRAVNA OSOBA KOJA JE IZRADILA PLAN: URBIA d.o.o. Čakovec	I.G. Kovadžić 10, Čakovec; tel. 040/373 400
PEČAT PRAVNE OSOBE KOJA JE IZRADILA PLAN:	ODGOVORNI VODITELJ:
direktor: Vesna Makovec, dipl.ing.arh.	ovlaštena arhitekta urbanistica: Vesna Makovec, dipl.ing.arh.
BROJ PLANA: DPU - 01/2017	DATUM: 10/2017
STRUČNI TIM U IZRADI PLANA: 1. V. Makovec, dipl.ing.arh. 2. B. Perhoč, dipl.ing.arh. 3. I. Perhoč, mag.ing.arh. i urb. 4. B. Balent, struč.spec.ing.aedf.	5. N. Kerovec, bacc.ing.eval.sust. 6. M. Štefanić, dipl.urb. 7. M. Bakač, dipl.oec.
PEČAT PREDSTAVNIČKOG TIJELA:	PREDSEJEDNIK PREDSTAVNIČKOG TIJELA:
	ime, prezime i potpis
ISTOVJETNOST OVOG PROSTORNOG PLANA S IZVORNIKOM OJVERAVA:	PEČAT:
	ime, prezime i potpis